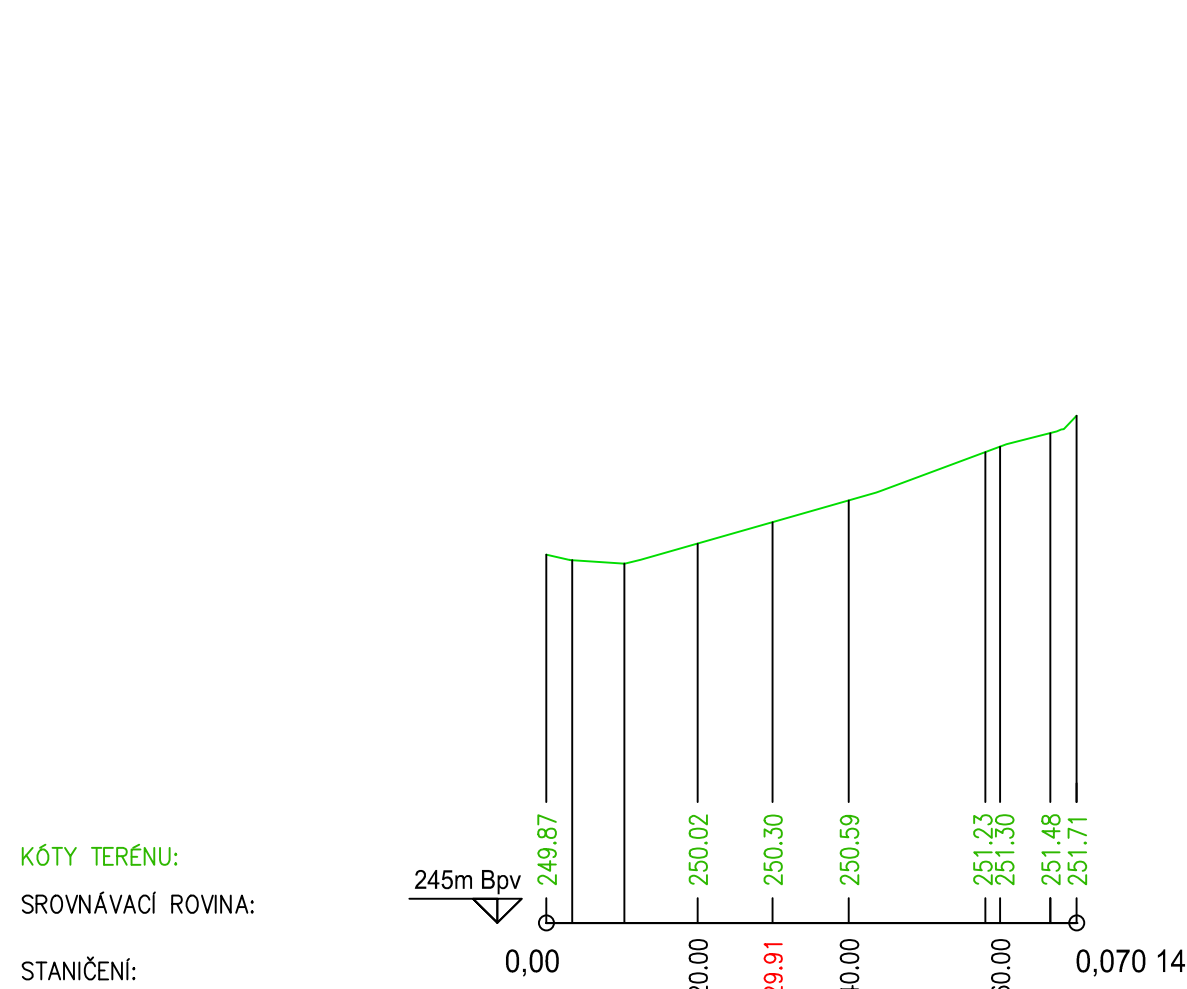


Rozsah: km 0,000 00 - km 0,070 14

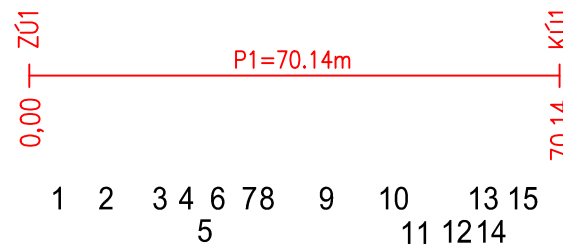


KÓTY TERÉNU:

SROVNÁVACÍ ROVINA:

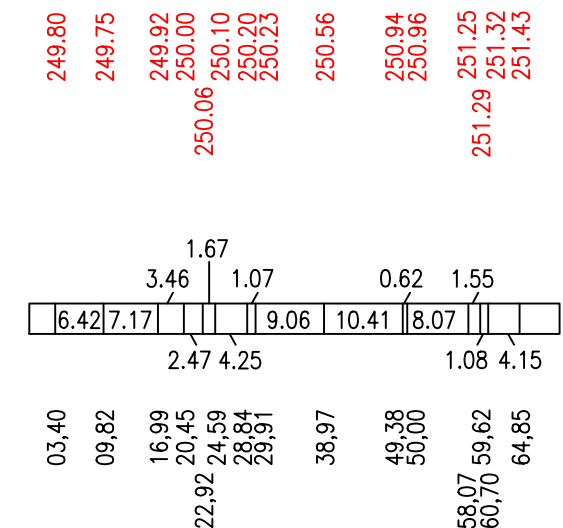
STANIČENÍ:

SMĚROVÉ POMĚRY:



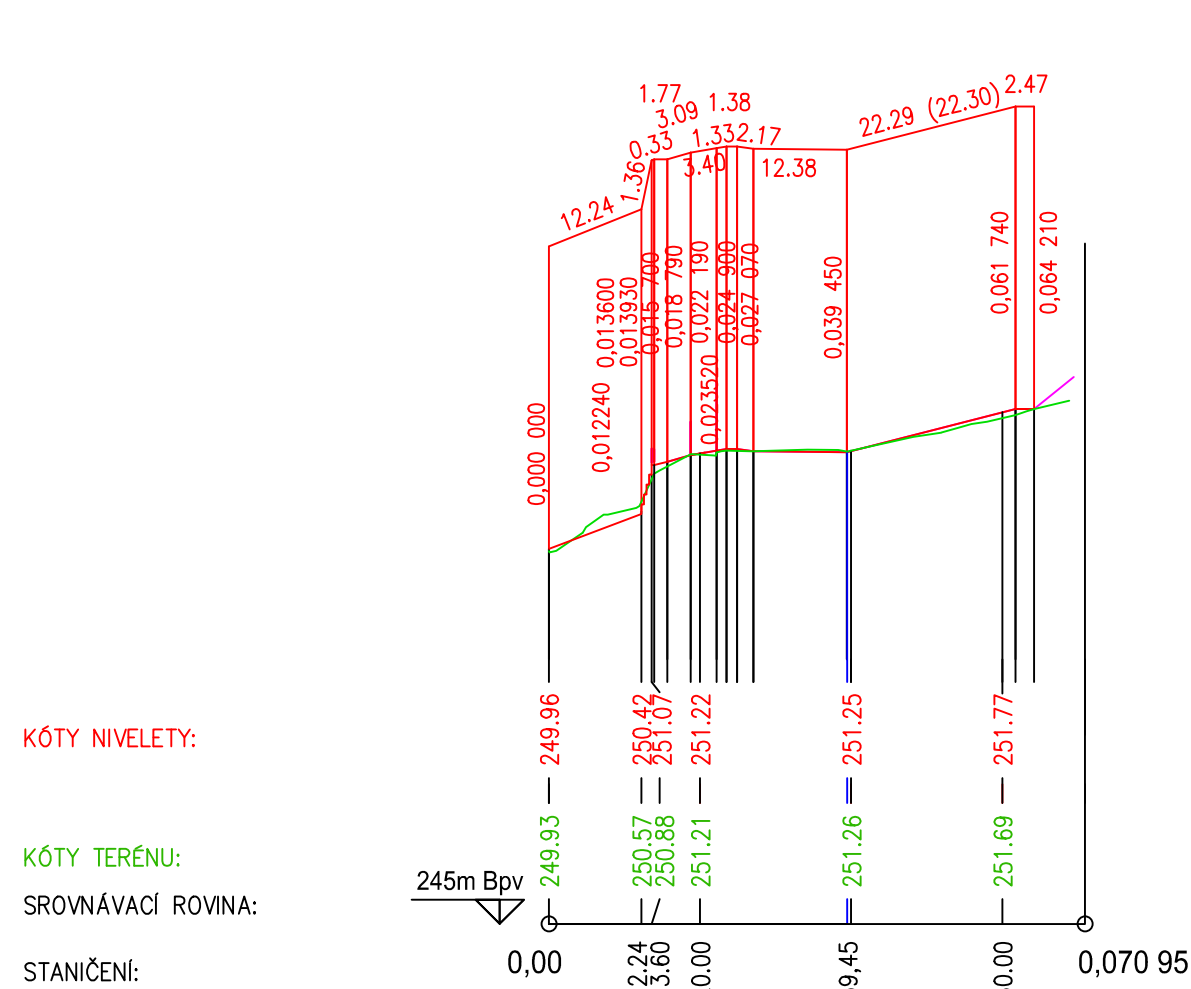
ČÍSLA PŘ. ŘEZŮ:

KÓTY NIVELETY PŘ. ŘEZŮ:



STANIČENÍ PŘ. ŘEZŮ:

Rozsah: km 0,000 00 - km 0,070 95



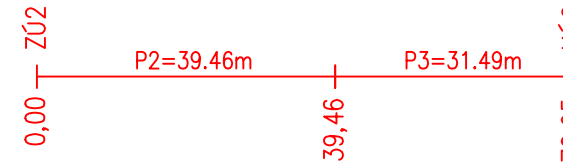
KÓTY NIVELETY:

KÓTY TERÉNU:

SROVNÁVACÍ ROVINA:

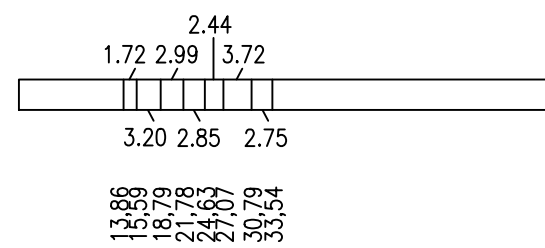
## STANIČENÍ

SMĚROVÉ POMĚRY:



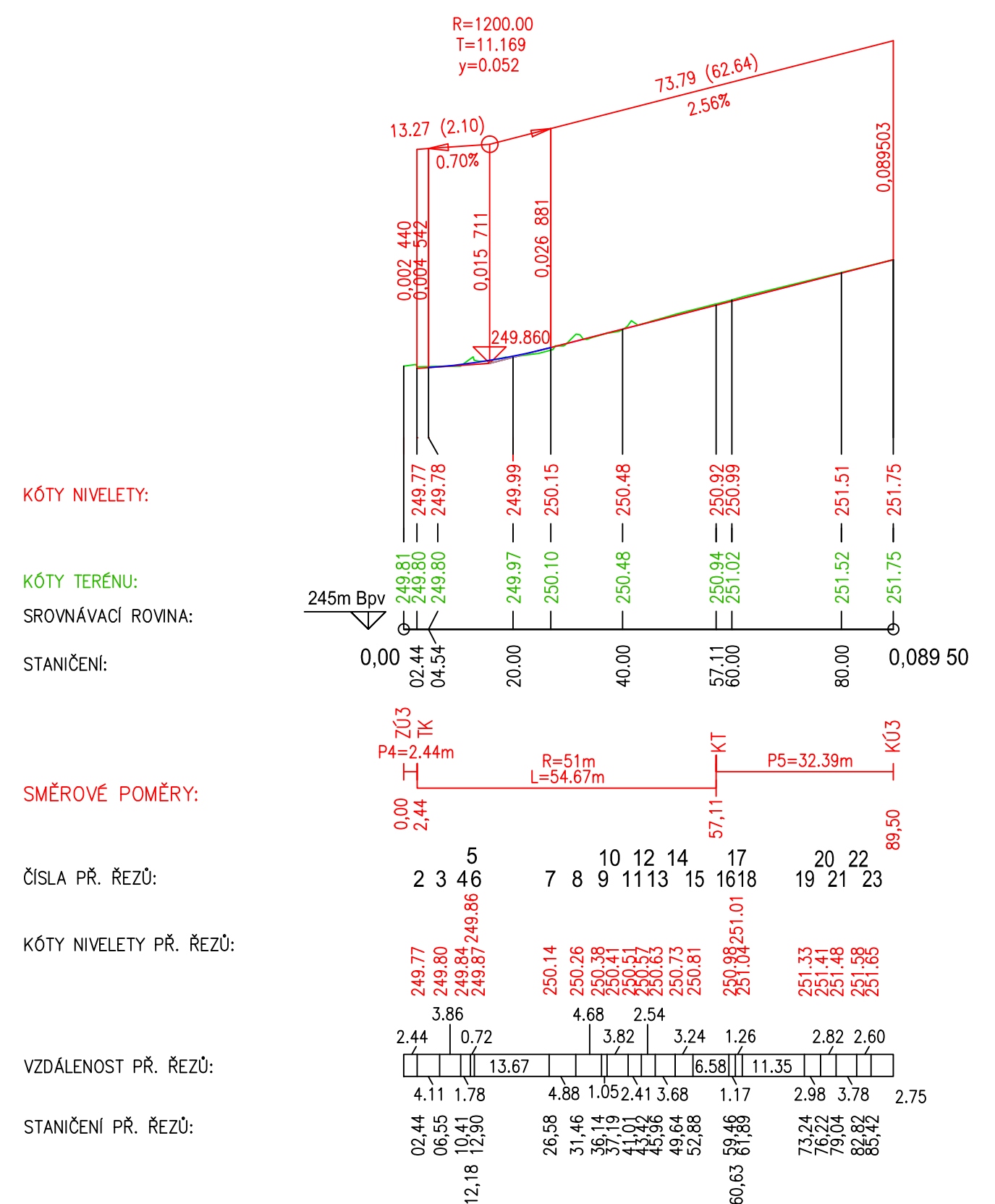
ČÍSLA PŘ. ŘEZŮ:

KÓTY NIVELETY PŘ. ŘEZŮ:



STANIČENÍ PŘ. ŘEZŮ:

Rozsah: km 0,000 00 - km 0,089 50



KÓTY NIVELETY:

KÓTY TERÉNU:

SROVNÁVACÍ ROVINA:

STANIČENÍ:



SMĚROVÉ POMĚRY:

ČÍSLA PŘ. ŘEZŮ:

KÓTY NIVELETY PŘ. ŘEZŮ:

VZDÁLENOST PŘ. ŘEZŮ:

STANIČENÍ PŘ. ŘEZŮ:

ZODP. PROJEKTANT	Ing. Jiří Hrabák		 <b>VPH s.r.o.</b>	
VYPRACOVAL	Ing. Jiří Hrabák			
KRESLIL				
INVESTOR: Město Česká Lípa, nám. T.G. Masaryka 1, 470 01 Česká Lípa				
STAVBA: Rekonstrukce objektu č.p. 2983 v ulici U Synagogy v České Lípě (venkovní úpravy a inženýrské sítě SO 02 – SO 04) OBJEKT: SO 04 – Komunikace a chodníky			DATUM	05/2021
			STUPEŇ	DPS
			MĚŘITKO	1:1000/100
Podélné profily			ARCH. Č. 1893–21	Č. VÝKRESU D.1.1.2b